

Eglise de Teurthéville-Bocage

Quelques conseils pour cette promenade

- Départ de l'église
- Sentier balisé en jaune
- Circuit pédestre
- Accès interdit aux propriétés privées

Bonne promenade et Bonne découverte !

Renseignements

Mairie de Teurthéville-Bocage - Tél. : 02 33 54 49 05
Syndicats d'Initiative / Offices de tourisme de :
- Barfleur : 2 quai Henri Chardon - 02 33 54 02 48
- Fermanville : 20, vallée des Moulins - 02 33 54 61 12
- Quettehou : 1 place Abbé St Pierre - 02 33 43 63 21
- St Pierre-Eglise : place Abbé St Pierre - 02 33 54 37 20
- St Vaast la Hougue : place du Gal de Gaulle : 02 33 54 41 37

Ce sentier a été réalisé à l'initiative de la Communauté de Communes du Val de Saire par le Centre Permanent d'Initiatives pour l'Environnement du Cotentin

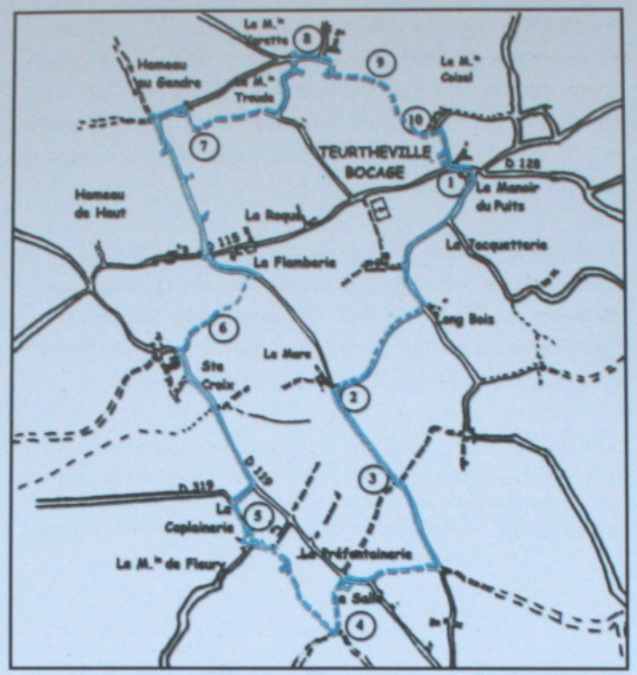

LEGENDE

Parcours

Panneau 2

Parcours de 9 km
Durée : 3 h 30

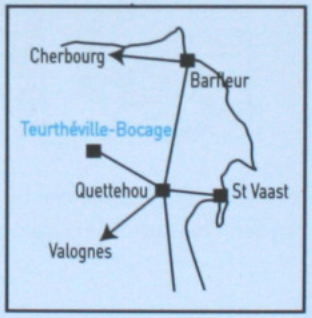

Communauté de Communes
du Val de Saire
9, place de la Mairie
50630 QUETTEHOU
Tél. 02 33 23 12 80

COTENTIN
Village des Gîtes
50430 LESSAY
Tél. 02 33 46 37 06

Imprimerie Caen Repro 02 31 95 27 66

Sentier de découverte en Val de Saire

Au fil de l'eau à Teurthéville-Bocage

A la découverte de Teurthéville-Bocage, entre terres et eaux

D'une superficie de 2 147 ha et d'une population de 540 habitants, la plus vaste commune du canton de Quettehou (possédant 30 exploitations agricoles) est sillonnée de nombreux cours d'eau qui alimentaient jadis une économie prospère. Au cours de cette promenade, 10 panneaux d'information vous feront connaître ce patrimoine "au fil de l'eau". Pour confirmer vos observations ou vérifier la réponse posée à chaque station, il vous suffira de soulever le volet métallique sur lequel sont apposés textes et illustrations. Voici quelques questions dont les réponses vous aideront à en savoir plus sur Teurthéville-Bocage.

1 - L'Eglise de Teurtheville-Bocage

est dédiée à la Sainte-Trinité dont un bas-relief figure au dessus- du porche construit au XVIe siècle. Le chœur du XIIIe siècle présente de belles fenêtres à lancettes et des colonnes sveltes. La nef et les bas-côtés qui dataient de la même époque ont été agrandis en 1841. La tour du clocher actuel a été construite au XIXe siècle ; l'ancienne menaçant ruine a été abattue et ses débris ont servi à la construction de la mairie.

A l'intérieur, le mobilier se distingue par l'ancien maître autel en bois polychromé et doré du début du XVIIIe siècle, récemment restauré.

A ne pas manquer un bas relief du XVe siècle figurant quatre saints. Connaissez-vous celui qui porte un gril ?

Réponse : il s'agit de St Laurent qui aurait été supplicié par le gril. Les autres saints sont St Marcouf, St Etienne et Saint-Clair

2 - Un peu d'Histoire

Teurthéville signifie domaine de "Thorketill", scandinave qui prit possession de ce territoire au Xe siècle. Au XVIIe siècle, on écrivait Turquetheville et Turthéville en 1750. C'est depuis la Révolution qu'elle porte son nom actuel et que le mot "bocage" lui fut ajouté, en raison des haies et forêts qui maillent la commune.

On a retrouvé dans le bois de Barnavast des médailles et tuiles romaines, vestiges d'un camp romain. Quelques pierres levées, les "Pierres Grises" ont disparu au XIXe siècle.
C'est à la fin du XVIe siècle que Teurthéville connut sa période la plus troublée. Savez-vous à quelle occasion ?

Réponse : au temps des guerres de religion, la paroisse fut le théâtre d'une guerre acharnée. En 1591, les ligueurs, conduits par le seigneur d'Anneville, François de la Cour du Tourps, vinrent assiéger le château de Teurthéville qu'ils ne prirent que le 15 février suivant après un siège de six mois.



La Maison de Teurthéville fut construite en 1710 à côté de l'ancien château des Fontaines.

3 - Bertheauville (propriété privée)

C'est la plus ancienne habitation de la commune. Certaines parties romanes remontent au XIIe siècle. C'était l'un des deux fiefs de Teurthéville et possédait une chapelle édifiée au XIIIe siècle. Très endommagée, celle-ci ne conserve que son chevet et une statue.

Savez-vous à quelle sainte elle était dédiée ?

Réponse : il s'agit de Sainte Marguerite

4 - L'eau a joué un rôle important dans l'économie de Teurthéville

Elle comptait ainsi sept moulins sur son territoire :

- trois moulins à grain (dont les moulin Broquet, Varette et Coisel). On y moulait des céréales comme le sarrasin (blé noir), du froment et parfois des céréales dites secondaires comme l'orge ;
- trois moulins à huile ou huileries (dont l'Huilerie et le Broquet) : on y broyait du lin ou des noix afin d'en obtenir de l'huile ;
- un moulin à tan (deux seulement sont recensés pour tout le Val de Saire).

Savez-vous ce que broyait ce moulin ?

Réponse : Ces moulins servaient à écraser des colorants naturels (comme la gaude - plante fournissant une teinture jaune et cultivée encore au XIXe siècle) pour teindre le linge.

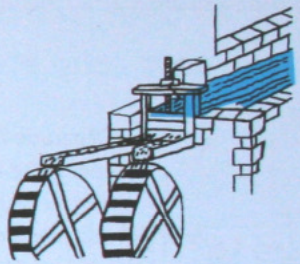

5 - Les Lavoirs

Teurthéville compte huit lavoirs (sans compter les 6 ou 7 lavoirs privés).

La seconde moitié du XIXe siècle voit l'installation de nombreux lavoirs dans toutes les campagnes. Ils sont construits en bordure d'une rivière, d'une source ou d'un bief de moulin (cas du moulin de Coisel).

Pour faciliter le travail, le lavoir pouvait être équipé d'une barre pour mettre le linge à égoutter, d'un dispositif permettant de remonter le niveau du plan d'eau... Un peu comme les journaliers, les lavadières allaient de ferme en ferme et étaient payées à la tâche.

Savez-vous pourquoi on en avait parfois peur ?

Réponse : le linge sali qu'elles lavaient racontait un peu la vie de celui que l'avait porté et elles excellaient dans l'art du commérage.