



Quelques conseils pour cette balade...

- Départ de l'église.
- Sentier balisé en jaune.
- Parcours sur chemins empierrés et petite route : il est accessible toute l'année avec de bonnes chaussures de marche ; il est en grande partie ombragé l'été.
- par sa durée et l'installation d'une aire de jeux à mi-parcours, ce sentier est particulièrement adapté aux familles.
- merci de respecter la nature, ne jetez ni papiers, ni plastiques.
- une paire de jumelles sera un plus pour l'observation des oiseaux et des panoramas.

**Bonne promenade
et Bonne découverte !**

Renseignements

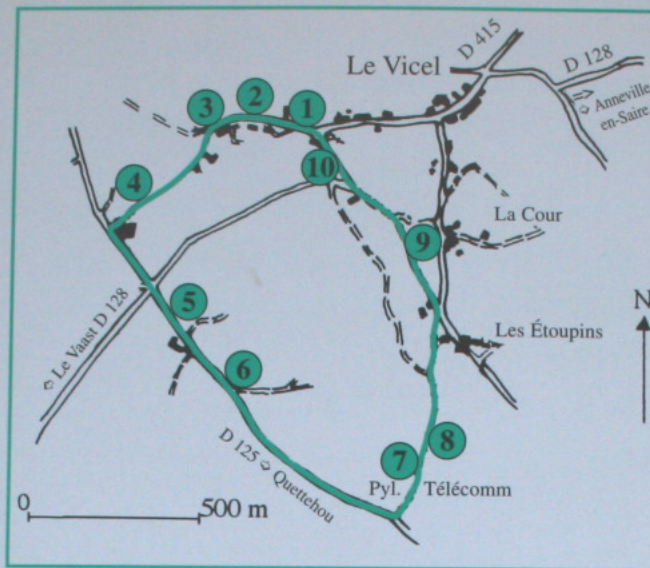
- Syndicats d'initiative / Offices de tourisme de :

Barfleur : 2, quai Henri Chardon	Tél. 02 33 54 02 48
Quettehou : 1, place du G ^d de Gaulle	Tél. 02 33 43 63 21
St Vaast la Hougue : Place du G ^d de Gaulle	Tél. 02 33 23 19 32
St Pierre Église : Place Abbé St Pierre	Tél. 02 33 54 37 20
Fermanville : 20, la vallée des Moulins	Tél. 02 33 54 61 12

- Possibilité d'hébergement en gîtes ruraux ou chambres d'hôtes au Vicel.

Solutions du jeu

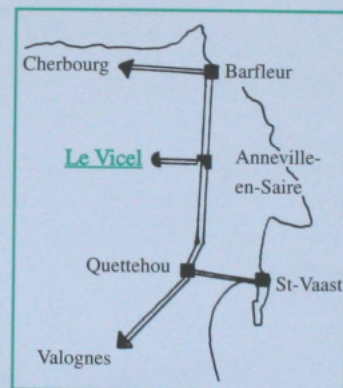
1. troglodyte - 2. oselle - 3. hêtre - 4. chardonneret - 5. punaise - 6. fragon - 7. blaireau - 8. polypode - 9. ombelle - 10. ajonc.



Légende

- parcours ———
- habitation —■—
- panneau 7
- route goudronnée =====
- chemin empierré =====
- aire de jeux ◆

**Parcours de 3 km
Durée : 1 h 15**



Ce sentier a été réalisé à l'initiative de la Communauté de Communes du Val de Saire par le Centre Permanent d'Initiation à l'Environnement du Cotentin.



**COMMUNAUTÉ
DE COMMUNES
DU VAL DE SAIRE**
Tél. : 02 33 23 12 80

COTENTIN
Village des Gîtes
50430 Lessay
Tél : 02 33.46.37.06

Sentier de découverte en Val de Saire Le Bocage au Vicel



A la découverte du Bocage : un paysage naturel et humanisé

Si vous cherchez à savoir ce qu'est le bocage, ô promeneurs curieux, soyez les bienvenus au Vicel : un sentier balisé, jalonné de 10 panneaux, vous invite à le découvrir.

Docteur
Géographe

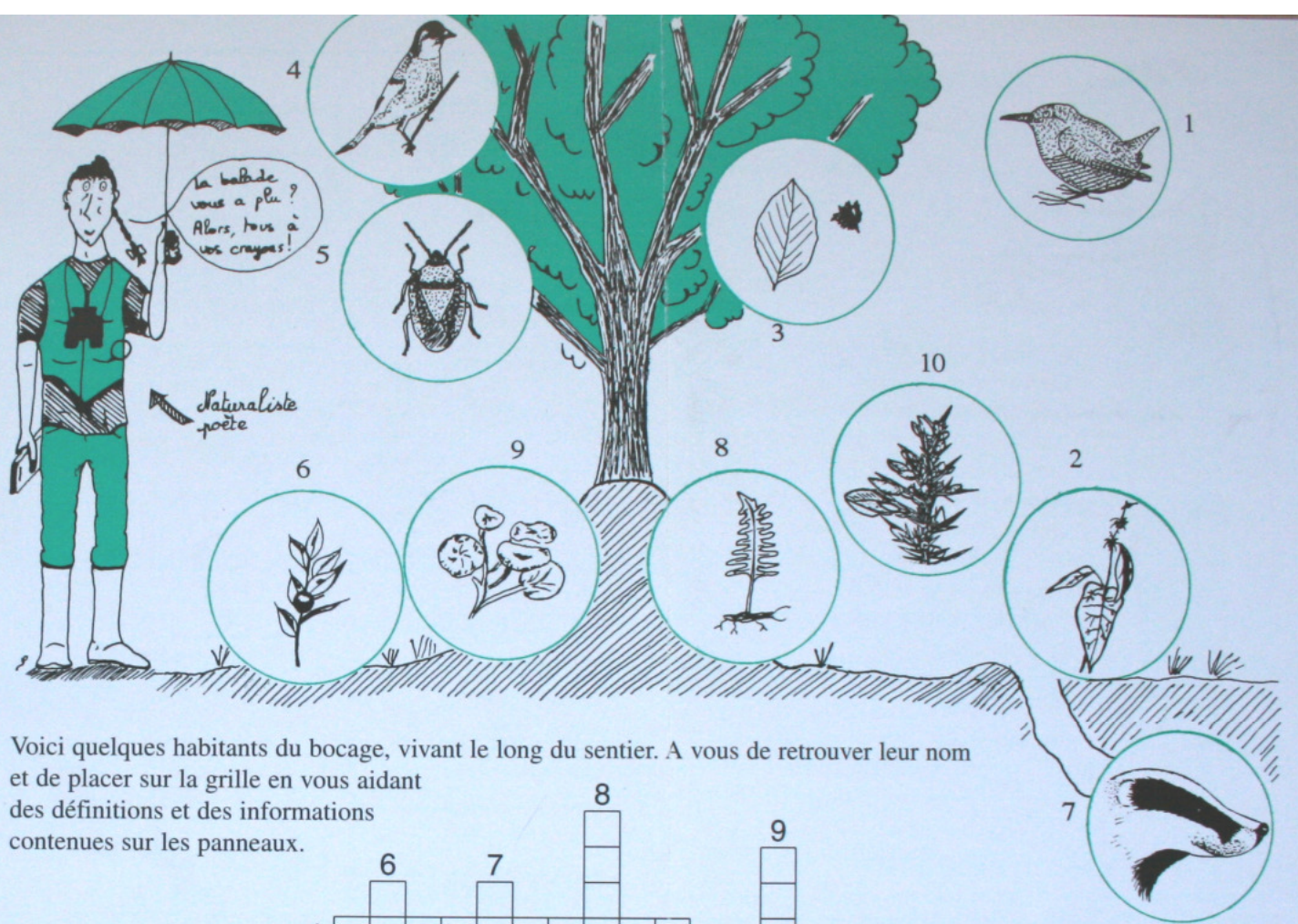
Si vous le lui demandiez, un vénérable et docte géographe vous réciterait de sa voix chevrotante que "c'est un paysage agricole composé de prés et de champs entourés de haies vives!"

Un agriculteur chenu et avisé renchérirait que "ce même paysage a été, au fil des générations, façonné et modelé par mes ancêtres soucieux de tirer le meilleur parti de la nature tout en la respectant !"


Une naturaliste passionnée et poète ajouterait que "dans un environnement comme celui-là, la faune et la flore sont très riches et dignement représentées !"

Ces trois personnages vous attendent, ô découvreurs impatients, à chaque panneau où informations et devinettes vous permettront d'observer, de comprendre le bocage sous divers aspects.

Pour confirmer vos observations ou vos réponses, il vous suffira de soulever le volet métallique sur lequel sont apposés textes et illustrations.



Voici quelques habitants du bocage, vivant le long du sentier. A vous de retrouver leur nom et de placer sur la grille en vous aidant des définitions et des informations contenues sur les panneaux.



Horizontal

1. Mon nom local est l'arabette.
2. Je vis sur les talus, les prés ; ma cousine est cultivée et sert à parfumer les sauces, les omelettes...
3. Je fais beaucoup d'ombre.
4. Les chardons ne me font pas peur, je me nourris de leurs graines.
5. Ma bouche est une "aiguille" me servant à piquer puis sucer le sève des plantes.

Vertical

6. Attention, je pique mais je ne suis pas du houx.
7. Pour avoir une chance de me rencontrer sur ce sentier, promenez-vous au clair de lune.
8. Ma tige souterraine a goût de réglisse.
9. Sur les talus, ma feuille est toute ronde et épaisse.
10. Vivant plutôt sur la lande, je pique et mes fleurs sentent la noix de coco, le bounty ou... le malibu !