

Eglise de Barfleur

Quelques conseils pour cette promenade

- Départ de l'église
- Sentier balisé en jaune (flèches au sol)
- Circuit pédestre (essentiellement sur voie goudronnée)
- Accès interdit aux propriétés privées

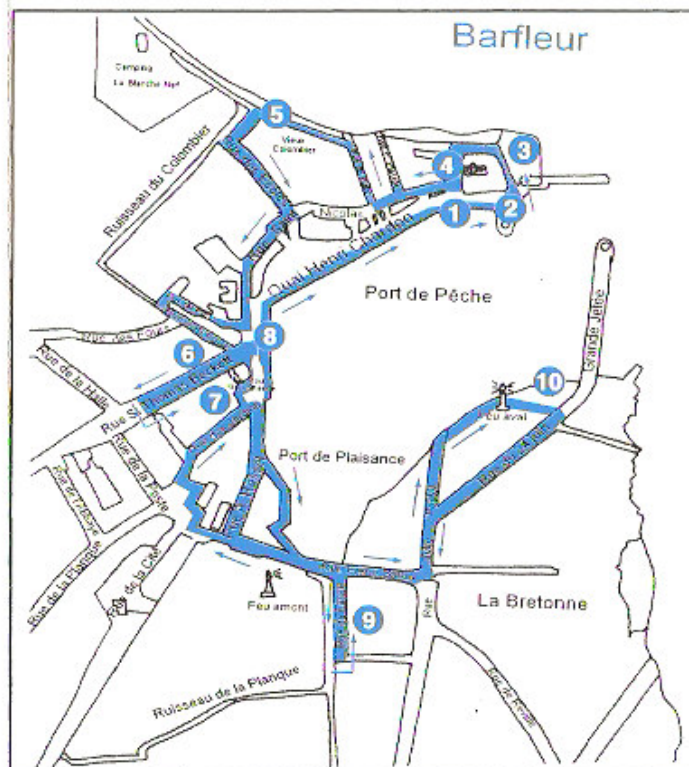
Bonne promenade et Bonne découverte !

Renseignements

- Syndicats d'initiative / Offices de tourisme de :

Barfleur : 2, quai Henri Chardon	Tél. 02 33 54 02 48
Quettehou : 1, place de la Mairie	Tél. 02 33 43 63 21
St Vaast la Hougue : Place du G ^e de Gaulle	Tél. 02 33 23 19 32
St Pierre Église : Place Abbé St Pierre	Tél. 02 33 54 37 20
Fermanville : 20, la vallée des Moulins	Tél. 02 33 54 61 12

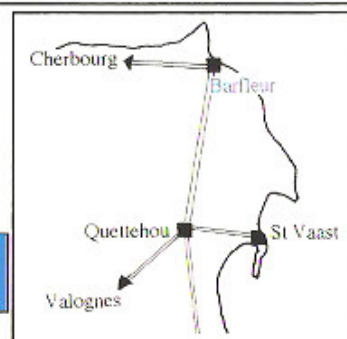
Ce sentier a été réalisé à l'initiative de la Communauté de Communes du Val de Saire par le Centre Permanent d'Initiatives pour l'Environnement du Cotentin.



Légende

Parcours ———
Panneau 2

Parcours de 3,10 km
Durée : 1 h 40




COMMUNAUTÉ
DE COMMUNES
DU VAL DE SAIRE
Tél. 02 33 23 12 80



COTENTIN
Village des Gîtes
50430 Lessay
Tél : 02 33.46.37.06

Sentier de Découverte en Val de Saire Histoire et Patrimoine à Barfleur



A la découverte de Barfleur, port préféré des rois anglo-normands

Barfleur, plus petite commune de la Manche en superficie (60 ha), fut au Moyen-Age un des plus grands ports normands où les rois d'Angleterre et ducs de Normandie venaient embarquer pour l'Angleterre. Au cours de cette promenade, 10 panneaux d'information vous feront connaître l'histoire et le patrimoine de cette commune de 641 habitants.

Pour confirmer vos observations ou vérifier la réponse posée à chaque station, il vous suffira de soulever le volet métallique sur lequel sont apposés textes et illustrations.



Voici quelques questions dont les réponses vous aideront à en savoir plus sur Barfleur.

1. Quand vers le XI^e siècle, les Vikings abordèrent les côtes de France, leurs drakkars débarquèrent sur nos plages, notamment à Barfleur qu'ils choisirent comme port ("fleur" vient du scandinave "floth" qui signifie rivière).



Pendant tout le Moyen-Age, sous la puissance normande, Barfleur fut, dit-on, une place forte de 9 000 habitants et l'un des ports les plus fréquentés de la Manche.

Savez-vous quel rôle a joué Barfleur dans la conquête de l'Angleterre par Guillaume le Bâtard ?

C'est à Barfleur que fut construit le navire, la "Mora" que Guillaume le conquérant monta pour partir vers l'Angleterre. Piloté par le Barfleurais Etienne, c'est lui qui alla chercher le duc à St Valéry-sur-Somme pour le conduire à Fécamp. C'était l'année 1066.

Réponse :

2. Après la conquête de la grande île, Barfleur, un des points de la côte normande les plus rapprochés de l'Angleterre, vit le passage régulier des descendants de Guillaume. Ainsi son fils Henri 1^{er} Beauclerc qui débarqua à Barfleur en 1105 pour aller battre à Tinchebray son frère Robert Courteheuse.

En 1120, au large de Barfleur se déroula un terrible naufrage, celui de la Blanche-Nef, qui fera périr le fils héritier de Henri 1^{er}, Guillaume Adelin, et 300 nobles anglo-normands.

C'est encore de Barfleur que son petit fils Henri II s'embarqua en 1154 pour se faire couronner roi d'Angleterre. On l'y revit en 1172 quand il vint demander au pape la levée de son excommunication après le meurtre de saint Thomas Becket.



Après sa mort, Richard Coeur de Lion, son fils aîné, partit à son tour de Barfleur en 1190 pour recevoir sa couronne.

Gisant de Richard Coeur de Lion, mort en 1199 et enterré à l'abbaye de Fontevraud.

C'est la guerre de cent ans (1346-1450) qui amena la ruine de Barfleur.

La ville fut pillée régulièrement au cours de cette période et ce dès le 14 juillet 1346 où un détachement de l'armée d'Edouard III, roi d'Angleterre, se rendit à Barfleur, détruisit le port et incendia les maisons et l'église.

Ses murailles furent démolies en 1359 et la ville à nouveau incendiée en 1405.

Après toutes ces destructions, savez-vous combien on comptait d'habitants à Barfleur sous François 1^{er} ?



Réponse : seulement 150 habitants pour une trentaine de maisons !

3. Barfleur possède un patrimoine architectural remarquable. En vous aidant des dessins et des informations données sur les panneaux, essayez de retrouver le nom des éléments architecturaux représentés ici.

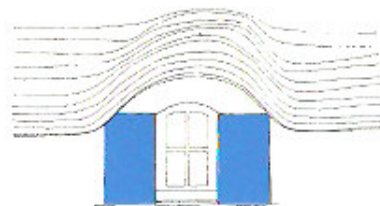

① Fenêtre à



= Croisée de pierres



② Lucarne à




③ Lucarne avec toit à 2 pans =

Lucarne à



④ Tuile faitière à



Solutions : 1. Meneaux - 2. Papiers - 3. Batère
4. Demelle